



АДМИНИСТРАЦИЯ  
МУНИЦИПАЛЬНОГО РАЙОНА «ЦУНТИНСКИЙ РАЙОН»  
РЕСПУБЛИКИ ДАГЕСТАН

ПОСТАНОВЛЕНИЕ

«14» декабря 2021 г.

№246

с. Кидеро

**«О предоставлении земельного участка, находящегося на кадастровом квартале 05:37:000031 с кадастровым номером 05:37:000031:217 в собственность.»**

В соответствии с частью 2 статьи 11 ЗК РФ абзац 2 статьи 9, ФЗ «Об обороте земель сельскохозяйственного назначения» № 101-ФЗ от 24.07.2002 года, Устава муниципального района «Цунтинский район» и в целях разграничения государственной собственности на землю администрация муниципального района «Цунтинский район» **ПОСТАНОВЛЯЕТ:**

1. Предоставить земельный участок Администрации МР «Цунтинский район» из земель категории, земли населённых пунктов, в собственность, по адресу: Республика Дагестан, Цунтинский район, с. Вициятли в черте населенного пункта общей площадью 16 кв. м под объектами размещения отходов потребления в границах, указанных в кадастровой карте 05:37:000031 (плане) под кадастровым номером 05:37:000031:217.

2. Отделу экономики земельных, имущественных и налоговых отношений Администрации МР «Цунтинский район» обеспечить Государственную регистрацию права собственности земельного участка в соответствии с Федеральным законом от 13.07.2015 год № 218 – ФЗ «О государственной регистрации недвижимости».

И. о. главы



А. Гамзатов



**АДМИНИСТРАЦИЯ  
МУНИЦИПАЛЬНОГО РАЙОНА «ЦУНТИНСКИЙ РАЙОН»  
РЕСПУБЛИКИ ДАГЕСТАН**

---

**ПОСТАНОВЛЕНИЕ**

12.08.2021г.

№160

с. Кидеро

**Об образовании земельного участка и утверждения схемы расположения земельного участка на кадастровом плане территории 05:37:000031**

На основании ст. 11.3, 11.10 Земельного кодекса РФ, ст.31. Федерального закона от 25.10.2001 г. № 137-ФЗ «О введении в действие Земельного Кодекса Российской Федерации», Федеральными законами: от 13.07.2015г. №218-ФЗ «О государственной регистрации недвижимости» от 03.07.2016г. №334-ФЗ «О внесении изменений в Земельный кодекс Российской Федерации и отдельные законодательные акты Российской Федерации, и приказом Министерства экономического развития РФ от 27 ноября 2014 г. № 762 Администрация МР «Цунтинский район» **постановляет:**

1. Образовать земельный участок из земель категории, земли населенных пунктов, вид разрешенного использования: «под объектами размещения отходов потребления» общей площадью 16 кв. м., находящейся по адресу: РД, МР «Цунтинский район» с. Вицнятли, для предоставления в собственность администрации МР «Цунтинский район» в кадастровом квартале 05:37:000031, с сохранением исходного земельного участка в измененных границах.

2. Утвердить схему расположения образуемого земельного участка на кадастровом плане территории, которая является неотъемлемой частью данного постановления.

3. Отделу экономики земельных, имущественных и налоговых отношений администрации МР «Цунтинский район» обеспечить Государственную регистрацию права в постоянное (бессрочное) пользование земельным участком в соответствии с Федеральным законом от 13.07.2015 г. № 218-ФЗ "О государственной регистрации недвижимости".

4. Контроль, за исполнением настоящего постановления возложить на заместителя главы МР «Цунтинский район» РД Магомедов М.А.

И.о. главы



А. Гамзатов

Утверждена

от "\_\_\_" \_\_\_\_\_ 20\_\_ г. № \_\_\_\_\_

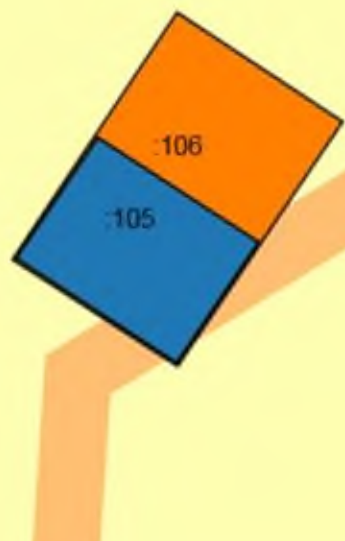
**Схема расположения земельного участка или земельных участков  
на кадастровом плане территории**

Условный номер земельного участка :ЗУ1

Площадь земельного участка 16 м2

Обозначение характерных точек границ	Координаты, м	
	X	Y
<b>1</b>	<b>2</b>	<b>3</b>
1	131349,88	217285,27
2	131348,75	217288,73
3	131344,55	217287,47
4	131345,65	217284,11
1	131349,88	217285,27

WGS84



05:37:000031

Масштаб 1:500

Условные обозначения:

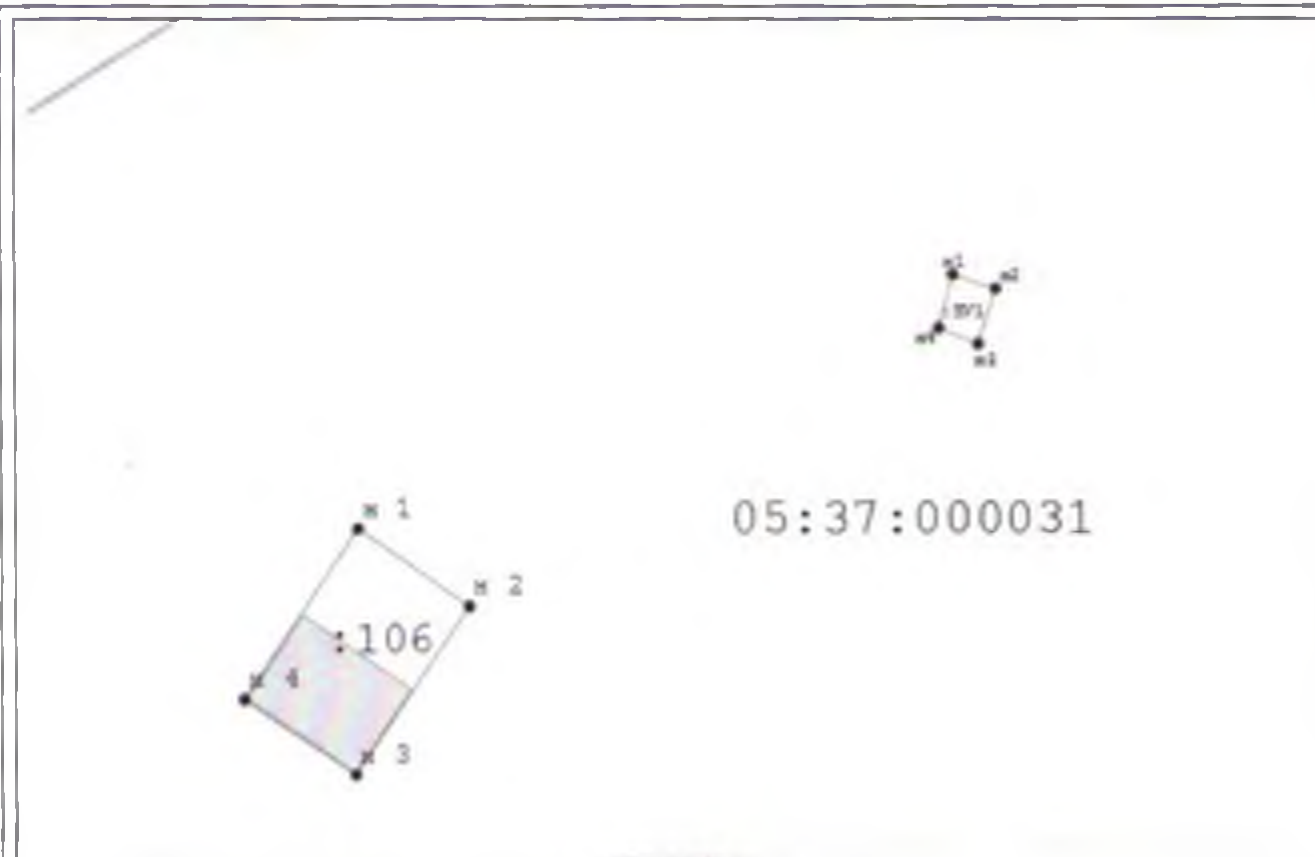
// - граница образуемого ЗУ; / - существующая граница ЗУ; о<sup>3</sup> - обозначение точки границы образуемого ЗУ

Утверждена

Губанов Александр  
(наименование документа об утверждении, включая наименование органа государственной власти или  
и.о. главы М.П. Усть-Ижмарского района  
органов местного самоуправления, принявших решение об утверждении схемы или  
Губанов А.П.  
подписавших соглашение о перераспределении земельных участков)  
от 12.08.2021г. № 160

Схема расположения земельного участка или земельных  
участков на кадастровом плане территории

Площадь земельного участка		16 м <sup>2</sup>	
Обозначение характерных точек грани	Координаты, м		
	X	Y	
1	2	3	
н1	131 349,88	217 285,27	
н2	131 348,75	217 288,73	
н3	131 344,41	217 287,31	
н4	131 345,65	217 284,11	
н1	131 349,88	217 285,27	



МСК-05  
Масштаб 1:500

Условные обозначения:

- Существующая часть границы, имеющиеся в ЕГРН сведения о которой достаточны для определения ее местоположения
- Вновь образованная часть границы, сведения о которой достаточны для определения ее местоположения
- Характерная точка границы, сведения о которой позволяют однозначно определить ее положение на местности

## Утверждена

(наименование документа об утверждении, включая наименования органов государственной власти или

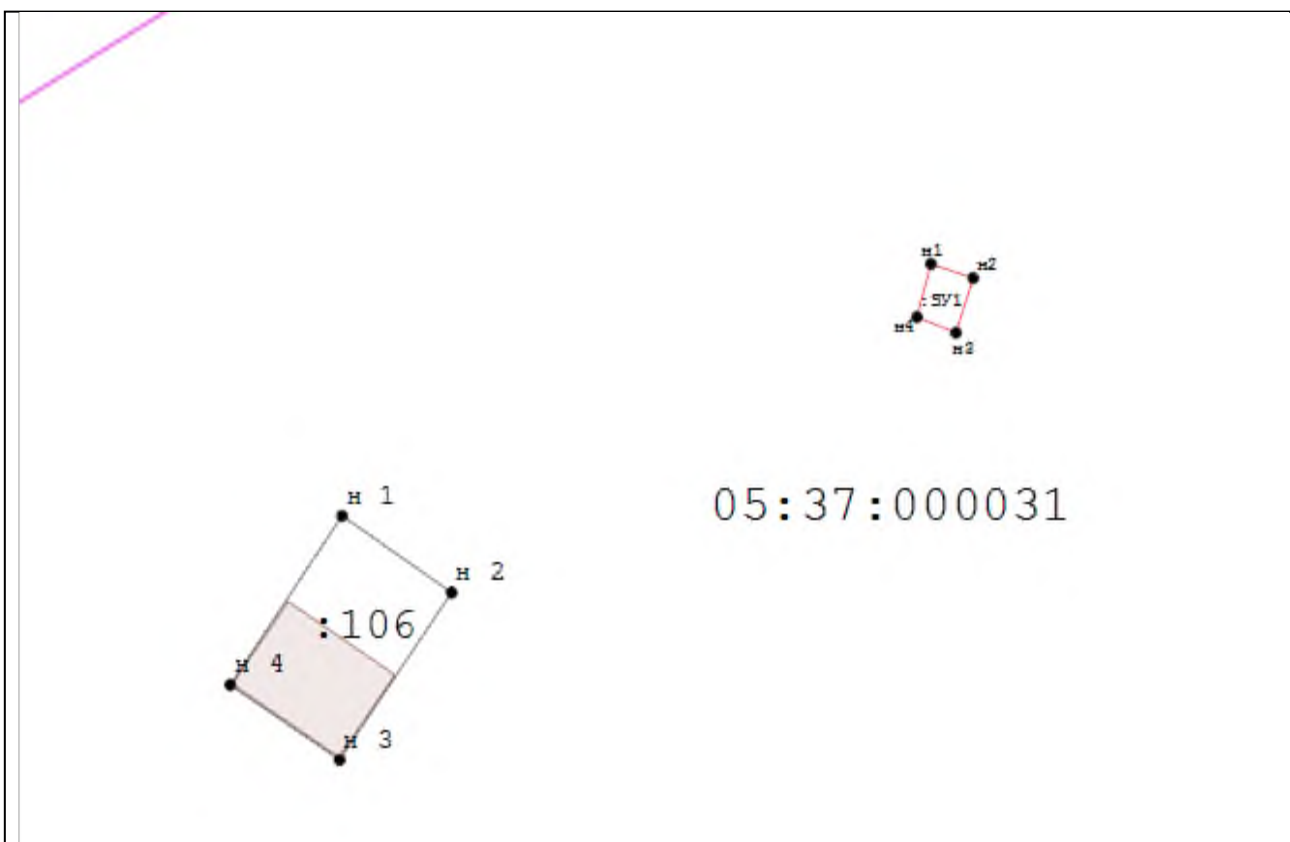
органов местного самоуправления, принявших решение об утверждении схемы или

подписавших соглашение о перераспределении земельных участков)

от \_\_\_\_\_ № \_\_\_\_\_

### Схема расположения земельного участка или земельных участков на кадастровом плане территории

<b>Площадь земельного участка</b>	<u>16</u> м <sup>2</sup>	
Обозначение характерных точек границ	Координаты, м	
	X	Y
1	2	3
н1	131 349,88	217 285,27
н2	131 348,75	217 288,73
н3	131 344,41	217 287,31
н4	131 345,65	217 284,11
н1	131 349,88	217 285,27



**МСК-05**

**Масштаб 1:500**

**Условные обозначения:**



- Существующая часть границы, имеющиеся в ЕГРН сведения о которой достаточны для определения ее местоположения



- Вновь образованная часть границы, сведения о которой достаточны для определения ее местоположения



- Характерная точка границы, сведения о которой позволяют однозначно определить ее положение на местности