

Утверждена

Постановлением

(наименование документа об утверждении, включая наименование органа государственной власти или

и.о. главы М.Р. Чувашская Республика

органов местного самоуправления, принявших решение об утверждении схемы или

Гомзатов А. Р.

подписавших соглашение о перераспределении земельных участков)

от *12.03.2021 г.*


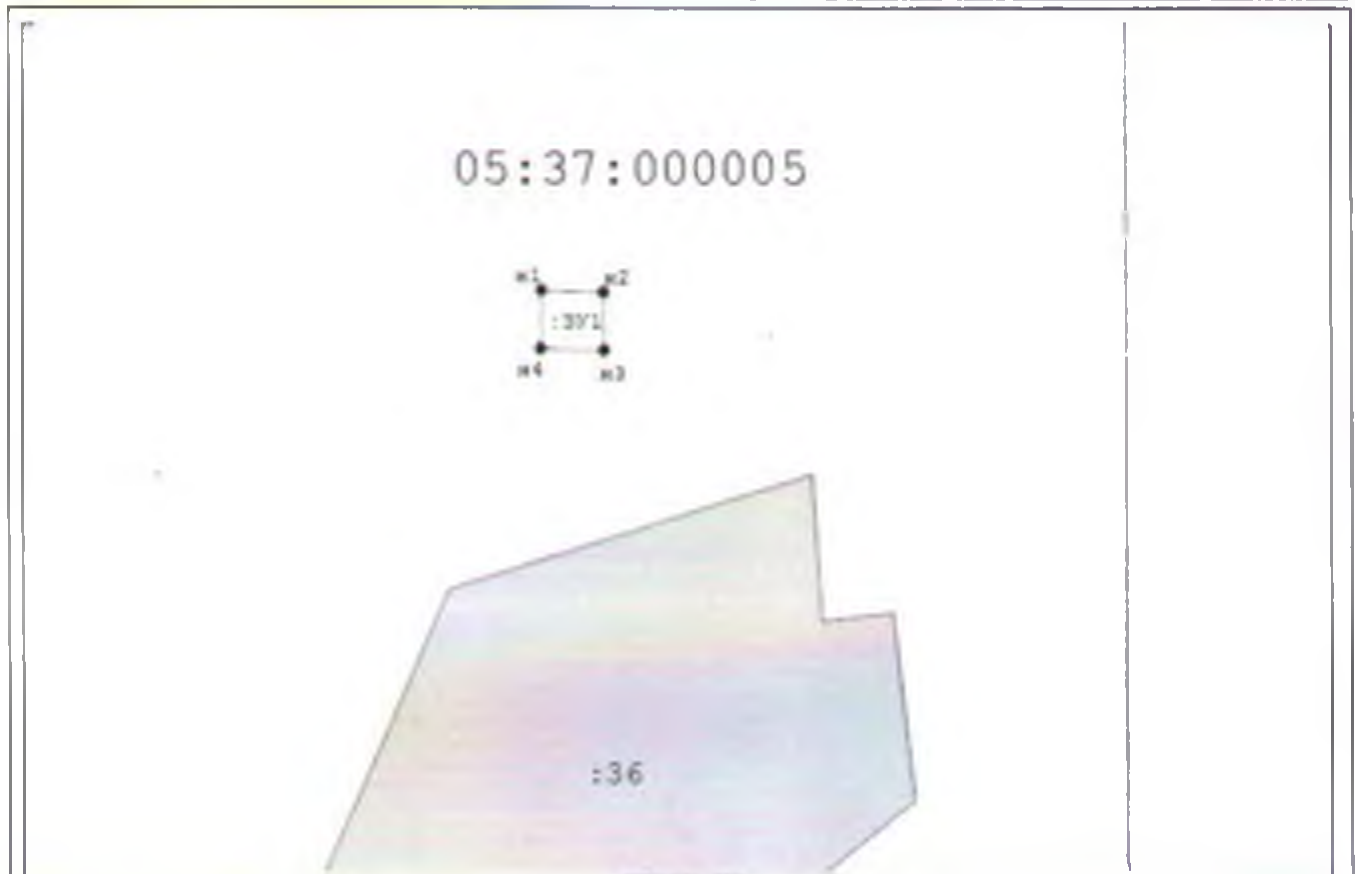


Схема расположения земельного участка или земельных участков на кадастровом плане территории

Площадь земельного участка	16 м ²	
Обозначение характерных точек грани	Координаты, м	
	X	Y
1	2	3
н1	131 819,89	213 886,32
н2	131 819,76	213 890,51
н3	131 815,89	213 890,54
н4	131 816,02	213 886,27
н1	131 819,89	213 886,32



МСК-05

Масштаб 1:300

Условные обозначения:

- Существующая часть границы, имеющиеся в ЕГРН сведения о которой достаточны для определения ее местоположения
- Вновь образованная часть границы, сведения о которой достаточны для определения ее местоположения
- Характерная точка границы, сведения о которой позволяют однозначно определить ее положение на местности

Утверждена

(наименование документа об утверждении, включая наименования органов государственной власти или

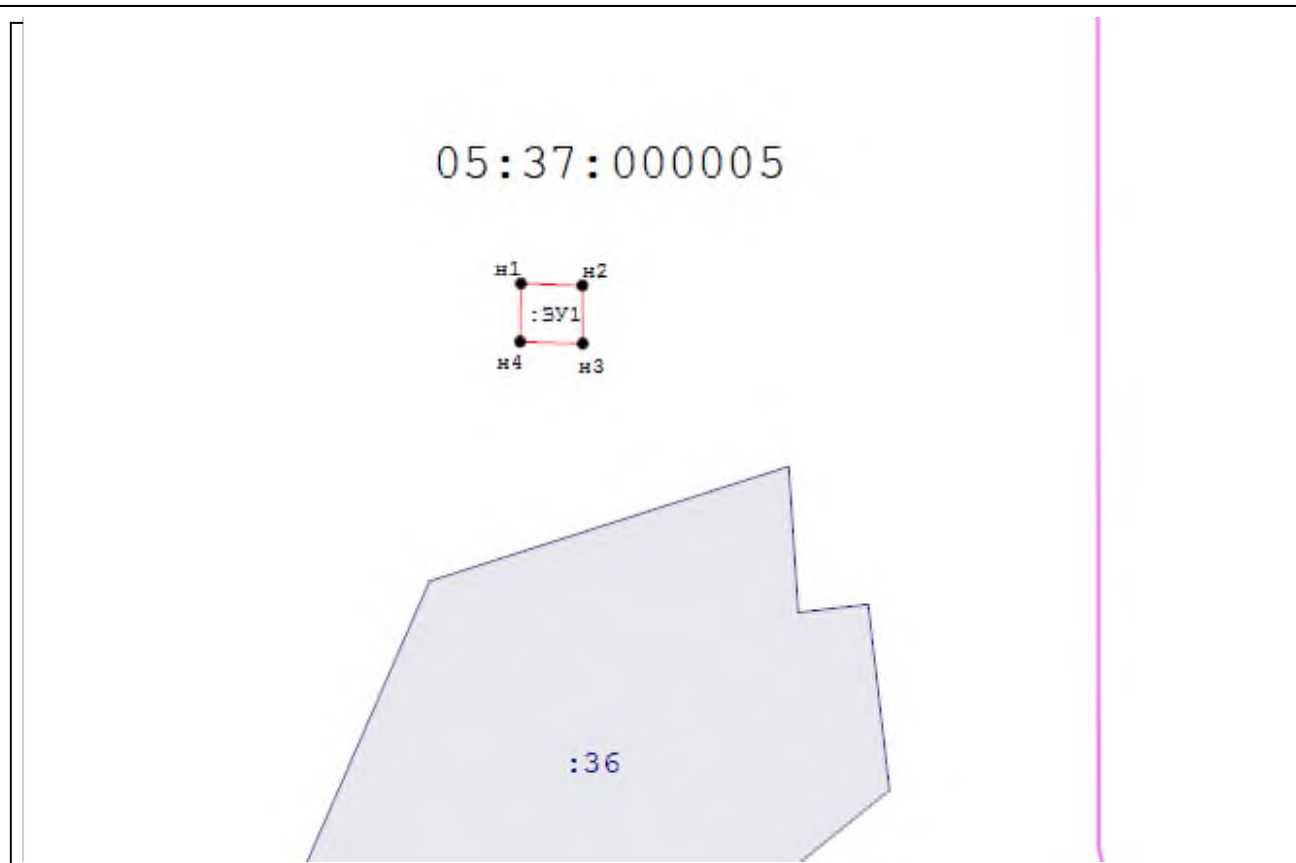
органов местного самоуправления, принявших решение об утверждении схемы или

подписавших соглашение о перераспределении земельных участков)

от _____ № _____

Схема расположения земельного участка или земельных участков на кадастровом плане территории




Площадь земельного участка		16 м ²	
Обозначение характерных точек границ	Координаты, м		3
	X	Y	
1	2	3	
н1	131 819,89	213 886,32	
н2	131 819,76	213 890,51	
н3	131 815,89	213 890,54	
н4	131 816,02	213 886,27	
н1	131 819,89	213 886,32	



МСК-05

Масштаб 1:300

Условные обозначения:

-  - Существующая часть границы, имеющиеся в ЕГРН сведения о которой достаточны для определения ее местоположения
-  - Вновь образованная часть границы, сведения о которой достаточны для определения ее местоположения
-  - Характерная точка границы, сведения о которой позволяют однозначно определить ее положение на местности



**АДМИНИСТРАЦИЯ
МУНИЦИПАЛЬНОГО РАЙОНА «ЦУНТИНСКИЙ РАЙОН»
РЕСПУБЛИКИ ДАГЕСТАН**

ПОСТАНОВЛЕНИЕ

12.08.2021г.

№162

с. Кидеро

Об образовании земельного участка и утверждения схемы расположения земельного участка на кадастровом плане территории 05:37:000005

На основании ст. 11.3, 11.10 Земельного кодекса РФ, ст.3.1. Федерального закона от 25.10.2001 г. № 137-ФЗ «О введении в действие Земельного Кодекса Российской Федерации», Федеральными законами от 13.07.2015г. №218-ФЗ «О государственной регистрации недвижимости» от 03.07.2016г. №334-ФЗ «О внесении изменений в Земельный кодекс Российской Федерации и отдельные законодательные акты Российской Федерации», и приказом Министерства экономического развития РФ от 27 ноября 2014 г. № 762 Администрация МР «Цунтинский район» постановляет:

1. Образовать земельный участок из земель категории, земли населенных пунктов, вид разрешенного использования «под объектами размещения отходов потребления» общей площадью 16 кв. м., находящейся по адресу РД, МР «Цунтинский район» с. Н. Хупри, для предоставления в собственность администрации МР «Цунтинский район» в кадастровом квартале 05:37:000005, с сохранением исходного земельного участка в измененных границах.

2. Утвердить схему расположения образуемого земельного участка на кадастровом плане территории, которая является неотъемлемой частью данного постановления.

3. Отделу экономики земельных, имущественных и налоговых отношений администрации МР «Цунтинский район» обеспечить Государственную регистрацию права в постоянное (бессрочное) пользование земельным участком в соответствии с Федеральным законом от 13.07.2015 г. № 218-ФЗ "О государственной регистрации недвижимости".

4. Контроль, за исполнением настоящего постановления возложить на заместителя главы МР «Цунтинский район» РД Магомедов М.А.

И.о. главы



А. Гамзатов

Утверждена

от "___" _____ 20__ г. № _____

**Схема расположения земельного участка или земельных участков
на кадастровом плане территории**

Условный номер земельного участка :ЗУ1

Площадь земельного участка 16 м2

Обозначение характерных точек границ	Координаты, м	
	X	Y
1	2	3
1	131819,89	213886,32
2	131819,76	213890,51
3	131815,89	213890,54
4	131816,02	213886,27
1	131819,89	213886,32



Масштаб 1:400

Условные обозначения:

// - граница образуемого ЗУ; / - существующая граница ЗУ; о³ - обозначение точки границы образуемого ЗУ